

Документ подписан простой электронной подписью

Информация о владельце:

ФИО: Брюханов Дмитрий Сергеевич

Должность: Исполняющий обязанности директора Института ветеринарной
медицины

Дата подписания: 03.07.2023 08:40:52


Уникальный программный ключ:

b10bb9998c4436a6206e5873d4f2fee71f05a960

МИНИСТЕРСТВО СЕЛЬСКОГО ХОЗЯЙСТВА РОССИЙСКОЙ ФЕДЕРАЦИИ
ФЕДЕРАЛЬНОЕ ГОСУДАРСТВЕННОЕ БЮДЖЕТНОЕ ОБРАЗОВАТЕЛЬНОЕ
УЧРЕЖДЕНИЕ ВЫСШЕГО ОБРАЗОВАНИЯ
«ЮЖНО-УРАЛЬСКИЙ ГОСУДАРСТВЕННЫЙ АГРАРНЫЙ УНИВЕРСИТЕТ»


СОГЛАСОВАНО:


Зам. директора по учебной работе (СПО)


Вахмянина С.А.
« 16 » 05 2023 г.

УТВЕРЖДАЮ:

Директор Института
ветеринарной медицины


Кабатов С.В.
« 19 » 05 2023 г.



РАБОЧАЯ ПРОГРАММА ДИСЦИПЛИНЫ

ОД.05 ГЕОГРАФИЯ

общеобразовательного учебного цикла
естественно - научного профиля
программы подготовки специалистов среднего звена
по специальности

19.02.12 Технология продуктов питания животного происхождения
базовая подготовка
форма обучения очная

Троицк

2023

Рабочая программа разработана в соответствии с требованиями федерального государственного образовательного стандарта среднего профессионального образования по специальности 19.02.12 Технология продуктов питания животного происхождения, утвержденного приказом Министерства образования и науки РФ (Министерства просвещения РФ) от 18.05.2022г. № 343.

Содержание программы дисциплины реализуется в процессе освоения обучающимися программы подготовки специалистов среднего звена по специальности 19.02.12 Технология продуктов питания животного происхождения

РАССМОТРЕНА:

Предметно-цикловой методической комиссией Общих математических и естественнонаучных дисциплин при кафедрах: Естественнонаучных дисциплин; Биологии, экологии, генетики и разведения животных

Протокол №6 от « 17 » 04 2023 г.

Председатель

 Карабаева А.И.


Составитель: Лушникова Н.А., преподаватель ФГБОУ ВО Южно-Уральский ГАУ

Рецензент:

Чернышова Л.В., доцент кафедры Биологии, экологии, генетики и разведения животных ФГБОУ ВО Южно-Уральский ГАУ

Директор Научной библиотеки



 Шатрова И.В.

СОДЕРЖАНИЕ

1. ОБЩАЯ ХАРАКТЕРИСТИКА РАБОЧЕЙ ПРОГРАММЫ ДИСЦИПЛИНЫ	стр. 4
2. СТРУКТУРА И СОДЕРЖАНИЕ ДИСЦИПЛИНЫ	6
3. УСЛОВИЯ РЕАЛИЗАЦИИ ПРОГРАММЫ ДИСЦИПЛИНЫ	11
4. КОНТРОЛЬ И ОЦЕНКА РЕЗУЛЬТАТОВ ОСВОЕНИЯ ДИСЦИПЛИНЫ	13

1. ОБЩАЯ ХАРАКТЕРИСТИКА РАБОЧЕЙ ПРОГРАММЫ ДИСЦИПЛИНЫ

ОД.05 География

1.1. Место дисциплины в структуре основной образовательной программы:

Дисциплина «ОД.05 География» является обязательной частью общеобразовательного цикла основной образовательной программы в соответствии с ФГОС по специальности СПО 19.02.12 Технология продуктов питания животного происхождения.

Особое значение дисциплина имеет при формировании и развитии ЛР1, ЛР2, ЛР3, ЛР4, ЛР5, ЛР6, ЛР7, ЛР8, ЛР9, ЛР10, ЛР11, ЛР12.

1.2. Цель и планируемые результаты освоения дисциплины:

В рамках программы дисциплины обучающимися осваиваются умения и знания:

• *личностные:*

- сформированность ответственного отношения к обучению; готовность и способность студентов к саморазвитию и самообразованию на основе мотивации к обучению и познанию;
- сформированность целостного мировоззрения, соответствующего современному уровню развития географической науки и общественной практики;
- сформированность основ саморазвития и самовоспитания в соответствии с общечеловеческими ценностями и идеалами гражданского общества; готовность и способность к самостоятельной, творческой и ответственной деятельности;
- сформированность экологического мышления, понимания влияния социально-экономических процессов на состояние природной и социальной среды; приобретение опыта эколого-направленной деятельности;
- сформированность коммуникативной компетентности в общении и сотрудничестве со сверстниками и взрослыми в образовательной, общественно полезной, учебно-исследовательской, творческой и других видах деятельности;
- умение ясно, точно, грамотно излагать свои мысли в устной и письменной речи, понимать смысл поставленной задачи, выстраивать аргументацию, приводить аргументы и контраргументы;
- критичность мышления, владение первичными навыками анализа и критичной оценки получаемой информации;
- креативность мышления, инициативность и находчивость;

• *метапредметные:*

- владение навыками познавательной, учебно-исследовательской и проектной деятельности, а также навыками разрешения проблем; готовность и способность к самостоятельному поиску методов решения практических задач, применению различных методов познания;
- умение ориентироваться в различных источниках географической информации, критически оценивать и интерпретировать информацию, получаемую из различных источников;
- умение самостоятельно оценивать и принимать решения, определяющие стратегию поведения, с учетом гражданских и нравственных ценностей;
- осознанное владение логическими действиями определения понятий, обобщения, установления аналогий, классификации на основе самостоятельного выбора оснований и критериев;
- умение устанавливать причинно-следственные связи, строить рассуждение, умозаключение (индуктивное, дедуктивное и по аналогии) и делать аргументированные выводы;
- представление о необходимости овладения географическими знаниями с целью формирования адекватного понимания особенностей развития современного мира;
- понимание места и роли географии в системе наук; представление об обширных междисциплинарных связях географии;

• *предметные:*

- владение представлениями о современной географической науке, ее участии в решении важнейших проблем человечества;

-владение географическим мышлением для определения географических аспектов природных, социально-экономических и экологических процессов и проблем;

-сформированность системы комплексных социально ориентированных географических знаний о закономерностях развития природы, размещения населения и хозяйства, динамике и территориальных особенностях процессов, протекающих в географическом пространстве;

-владение умениями проведения наблюдений за отдельными географическими объектами, процессами и явлениями, их изменениями в результате природных и антропогенных воздействий;

-владение умениями использовать карты разного содержания для выявления закономерностей и тенденций, получения нового географического знания о природных социально-экономических и экологических процессах и явлениях;

-владение умениями географического анализа и интерпретации разнообразной информации;

-владение умениями применять географические знания для объяснения и оценки разнообразных явлений и процессов, самостоятельного оценивания уровня безопасности окружающей среды, адаптации к изменению ее условий;

-сформированность представлений и знаний об основных проблемах взаимодействия природы и общества, о природных и социально-экономических аспектах экологических проблем.

• личностные результаты воспитания:

ЛР 1 - Осознающий себя гражданином и защитником великой страны;

ЛР 2-Проявляющий активную гражданскую позицию, демонстрирующий приверженность принципам честности, порядочности, открытости, экономически активный и участвующий в студенческом и территориальном самоуправлении, в том числе на условиях добровольчества, продуктивно взаимодействующий и участвующий в деятельности общественных организаций;

ЛР 3-Соблюдающий нормы правопорядка, следующий идеалам гражданского общества, обеспечения безопасности, прав и свобод граждан России. Лояльный к установкам и проявлениям представителей субкультур, отличающий их от групп с деструктивным и девиантным поведением. Демонстрирующий неприятие и предупреждающий социально опасное поведение окружающих;

ЛР 4- Проявляющий и демонстрирующий уважение к людям труда, осознающий ценность собственного труда. Стремящийся к формированию в сетевой среде лично и профессионального конструктивного «цифрового следа»;

ЛР 5- Демонстрирующий приверженность к родной культуре, исторической памяти на основе любви к Родине, родному народу, малой родине, принятию традиционных ценностей многонационального народа России;

ЛР 6- Проявляющий уважение к людям старшего поколения и готовность к участию в социальной поддержке и волонтерских движениях;

ЛР 7- Осознающий приоритетную ценность личности человека; уважающий собственную и чужую уникальность в различных ситуациях, во всех формах и видах деятельности;

ЛР 8-Проявляющий и демонстрирующий уважение к представителям различных этнокультурных, социальных, конфессиональных и иных групп. Сопричастный к сохранению, преумножению и трансляции культурных традиций и ценностей многонационального российского государства;

ЛР 9-Соблюдающий и пропагандирующий правила здорового и безопасного образа жизни, спорта; предупреждающий либо преодолевающий зависимости от алкоголя, табака, психоактивных веществ, азартных игр и т.д. Сохраняющий психологическую устойчивость в ситуативно сложных или стремительно меняющихся ситуациях;

ЛР 10- Заботящийся о защите окружающей среды, собственной и чужой безопасности, в том числе цифровой;

ЛР 11- Проявляющий уважение к эстетическим ценностям, обладающий основами эстетической культуры;

ЛР 12-Принимающий семейные ценности, готовый к созданию семьи и воспитанию детей; демонстрирующий неприятие насилия в семье, ухода от родительской ответственности, отказа от отношений со своими детьми и их финансового содержания.

1.3. Количество часов на освоение дисциплины:

максимальной учебной нагрузки обучающегося 72 часа, в том числе:
обязательной аудиторной учебной нагрузки обучающегося 66 часов;
самостоятельной работы обучающегося 6 часов.

2. СТРУКТУРА И СОДЕРЖАНИЕ ДИСЦИПЛИНЫ

2.1. Объем дисциплины и виды учебной работы

Вид учебной работы	Объем часов	в т.ч. в форме практической подготовки
Объем образовательной программы дисциплины	72	20
в том числе:		
теоретическое обучение	46	-
лабораторные работы (если предусмотрено)	не предусмотрено	-
практические занятия (если предусмотрено)	20	20
семинарские занятия (если предусмотрено)	не предусмотрено	-
контрольная работа (если предусмотрено)	не предусмотрено	-
курсовая работа (проект) (если предусмотрено для специальностей)	не предусмотрено	-
самостоятельная работа обучающихся	6	-
Консультации	не предусмотрено	-
Промежуточная аттестация в форме дифференцированного зачета		

2.2. Тематический план и содержание дисциплины **ОД.05 География**

Наименование разделов и тем	Содержание учебного материала и формы организации деятельности обучающихся	Объем в часах	Коды компетенций и личностных результатов, формированию которых способствует элемент программы	
1	2	3	4	
Раздел 1. Общая характеристика мира		42	ЛР1-ЛР12	
Тема 1.1. Современная политическая карта мира	Содержание учебного материала			
	1	<p>Политическая карта мира. Исторические этапы ее формирования и современные особенности. Субъекты политической карты мира. Суверенные государства и самоуправляющиеся государственные образования. Группировка стран по площади территории и численности населения. Формы правления, типы государственного устройства и формы государственного режима.</p>	2	
	2	<p>Типология стран по уровню социально-экономического развития. Условия и особенности социально-экономического развития развитых и развивающихся стран и их типы. Понятие о политической географии. Влияние международных отношений на политическую карту мира. Региональные и локальные конфликты.</p>	2	
	3	Практическое занятие № 1 «Ознакомление с политической картой мира»	2	
		Лабораторные занятия	-	
		Контрольные работы	-	
	Самостоятельная работа обучающихся: составление сравнительной таблицы «Основные политические и военные союзы в современном мире».	2		
Тема 1.2.	Содержание учебного материала			

География мировых природных ресурсов	4	Мировые природные ресурсы. Ресурсообеспеченность. Классификация видов природных ресурсов (минеральные, земельные, водные, биологические, агроклиматические и т.д.). Размещение различных видов природных ресурсов на территории мировой суши. Ресурсы Мирового океана. Территориальные сочетания природных ресурсов. Природно-ресурсный потенциал.	2	
	5	Практическое занятие № 2 «Оценка ресурсообеспеченности отдельных стран (регионов) мира»	2	
	6	Практическое занятие № 3 «Выявление и обозначение регионов с неблагоприятной экологической ситуацией»	2	
	Лабораторные занятия		-	
	Контрольные работы		-	
	Самостоятельная работа обучающихся: составление схемы «Рациональное использование ресурсов и охрана окружающей среды».		2	
Тема 1.3. География населения мира	Содержание учебного материала			
	7	Современная демографическая ситуация. Численность населения мира и ее динамика. Наиболее населенные регионы и страны мира. Воспроизводство населения и его типы. Демографическая политика. Качество жизни населения. Территориальные различия в средней продолжительности жизни населения, обеспеченности чистой питьевой водой, уровне заболеваемости, младенческой смертности и грамотности населения. Индекс человеческого развития. Современная структура населения. Половозрастная структура населения. Расовый, этнолингвистический и религиозный состав населения мира. Социальная структура общества.	2	
	8	Занятость населения. Размещение населения. Экономически активное и самодеятельное население. Качество рабочей силы в различных странах мира. Особенности размещения населения в регионах и странах мира. Миграции населения, их основные причины и направления. Урбанизация. Масштабы и темпы урбанизации в различных регионах и странах мира «Ложная» урбанизация, субурбанизация, урбанизация.	2	
	9	Практическое занятие № 4 «Анализ особенностей населения в различных странах и регионах мира (особенности демографической ситуации, расселения, сравнительная оценка качества жизни населения, сравнительная оценка культурных традиций народов)»	2	
Лабораторные занятия		-		

	Контрольные работы	-	
	Самостоятельная работа обучающихся составление кроссворда города-миллионеры, «сверхгорода» и мегалополисы.	2	
Тема 1.4. Мировое хозяйство	Содержание учебного материала		
	10 Современные особенности развития мирового хозяйства. Мировая экономика, исторические этапы ее развития. Международное географическое разделение труда. Международная специализация и кооперирование. Научно-технический прогресс и его современные особенности. Современные особенности развития мирового хозяйства. Социально-экономические модели стран. Интернационализация производства и глобализация мировой экономики. Региональная интеграция. Основные показатели, характеризующие место и роль стран в мировой экономике.	2	
	11 География основных отраслей мирового хозяйства. Топливо-энергетический комплекс мира. Электроэнергетика мира. Топливный баланс мира. Рост производства различных видов топлива. Газовая, нефтяная, угольная промышленность мира. Альтернативные источники энергии. Географические особенности развития мировой электроэнергетики.	2	
	12 Машиностроение. Отраслевая структура машиностроения. Развитие отраслей машиностроения в мире. Главные центры машиностроения.	2	
	13 Транспортный комплекс. Транспортный комплекс и его современная структура. Грузо- и пассажирооборот транспорта. Географические особенности развития различных видов мирового транспорта. Крупнейшие мировые морские торговые порты и аэропорты.	2	
	14 Химическая промышленность. Лесная (лесоперерабатывающая) и лёгкая промышленность. Географические особенности развития химической, лесной и лёгкой промышленности.	2	
	15 Сельское хозяйство. Сельское хозяйство и его экономические особенности. Интенсивное и экстенсивное сельскохозяйственное производство. «Зеленая революция» и ее основные направления. Агропромышленный комплекс. География мирового растениеводства и животноводства.	2	
	16 Практическое занятие № 5 «Определение хозяйственной специализации стран и регионов мира»	2	
17 Практическое занятие № 6 «Составление экономико-географической характеристики профильной отрасли»	2		

	18	Практическое занятие № 7 «Определение и обозначение стран-экспортеров основных видов промышленной и сельскохозяйственной продукции, видов сырья, районов международного туризма и отдыха»	2	
		Лабораторные занятия	-	
		Контрольные работы	-	
		Самостоятельная работа обучающихся	-	
Раздел 2. Региональная характеристика мира			28	ЛР1-ЛР12
Тема 2.1. Зарубежная Европа	Содержание учебного материала			
	19	Место и роль Зарубежной Европы в мире. Особенности географического положения региона. История формирования его политической карты. Характеристика природно-ресурсного потенциала. Особенности населения Хозяйство стран Зарубежной Европы. Сельское хозяйство. Транспорт. Туризм. Особенности отраслевого состава промышленности. Особенности развития сельского хозяйства Зарубежной Европы. Уровень развития транспорта и туризма в Европе.	2	
	20	Германия и Великобритания как ведущие страны Зарубежной Европы. Условия их формирования и развития. Особенности политической системы. Природно-ресурсный потенциал, население, ведущие отрасли хозяйства и их территориальная структура	2	
	21	Практическое занятие № 8 «Характеристика особенностей природы, населения и хозяйства европейской страны»	2	
		Лабораторные занятия	-	
		Контрольные работы	-	
		Самостоятельная работа обучающихся	-	
Тема 2.2. Зарубежная Азия	Содержание учебного материала			
	22	Место и роль Зарубежной Азии в мире. Особенности географического положения региона. История формирования его политической карты. «Горячие точки» современной зарубежной Азии. Характерные черты природно-ресурсного потенциала, населения и хозяйства регионов зарубежной Азии.	2	
	23	Япония, Китай, Индия и страны Персидского залива как ведущие страны Зарубежной Азии. Условия их формирования и развития. Особенности политической системы. Природно-ресурсный потенциал, население, ведущие отрасли хозяйства и их территориальная структура.	2	

	Лабораторные занятия	-	
	Контрольные работы	-	
	Самостоятельная работа обучающихся	-	
Тема 2.3. Африка	Содержание учебного материала		
	24 Место и роль Африки в мире. Особенности географического положения региона. История формирования его политической карты. Характерные черты природно-ресурсного потенциала и особенности населения Африки. Хозяйство стран Африки. Особенности хозяйства стран Африки. Особенности развития субрегионов Африки. Экономическая отсталость материка и пути ее преодоления.	2	
	Лабораторные занятия	-	
	Практические занятия	-	
	Контрольные работы	-	
	Самостоятельная работа обучающихся	-	
Тема 2.4. Америка	Содержание учебного материала		
	25 Место и роль Северной Америки в мире. Особенности географического положения региона. История формирования его политической карты. Характерные черты природно-ресурсного потенциала, населения и хозяйства.	2	
	26 США. Природные ресурсы, население и хозяйство США. Условия их формирования и развития. Особенности политической системы. Население США. Ведущие отрасли хозяйства и экономические районы США	2	
	27 Канада. Природные ресурсы и хозяйство Канады. Условия их формирования и развития. Особенности политической системы. Население Канады. Ведущие отрасли хозяйства и экономические районы Канады	2	
	28 Место и роль Латинской Америки в мире. Особенности географического положения региона. История формирования его политической карты. Население Латинской Америки Хозяйство стран Латинской Америки. Отрасли международной специализации. Территориальная структура хозяйства. Интеграционные группировки Бразилия и Мексика как ведущие страны Латинской Америки. Условия их формирования и развития. Особенности политической системы. Природно-ресурсный потенциал, население, ведущие отрасли хозяйства и их территориальная структура.	2	
	29 Практическое занятие № 9 «Составление сравнительной экономико-географической характеристики двух стран Северной и Латинской Америки»	2	

	Лабораторные занятия	-	
	Контрольные работы	-	
	Самостоятельная работа обучающихся	-	
Тема 2.5. Австралия и Океания	Содержание учебного материала		
	30 Место и роль Австралии и Океании в мире. Особенности географического положения региона. История формирования его политической карты. Особенности природно-ресурсного потенциала, населения и хозяйства. Отраслевая и территориальная структура хозяйства Австралии и Новой Зеландии.	2	
	Практические занятия	-	
	Лабораторные занятия	-	
	Контрольные работы	-	
	Самостоятельная работа обучающихся	-	
Тема 2.6. Россия в современном мире	Содержание учебного материала		
	31 Россия на политической карте мира. Изменение географического, геополитического и геоэкономического положения России на рубеже XX — XXI веков. Место России в мировом хозяйстве, ее участие в международной торговле товарами и других формах внешнеэкономических связей. Особенности территориальной структуры хозяйства. География отраслей международной специализации РФ.	2	
	32 Практическое занятие № 10 «Оценка современного геополитического и геоэкономического положения России. Определение роли России и ее отдельных регионов в международном географическом разделении труда»	2	
	Лабораторные занятия	-	
	Контрольные работы	-	
	Самостоятельная работа обучающихся	-	
Раздел 3. Глобальные проблемы человечества		2	ЛР1-ЛР12
Тема 3.1. Классификация глобальных проблем. Глобальные прогнозы, гипотезы	Содержание учебного материала		
	33 Глобальные проблемы человечества. Глобальные процессы. Континентальные, региональные, зональные, локальные проявления глобальных процессов. Понятие о глобальных проблемах современности — естественно-научных и общественных. Сырьевая, энергетическая, демографическая, продовольственная и экологическая проблемы как особо приоритетные, возможные пути их решения. Проблема	2	

и проекты		преодоления отсталости развивающихся стран. Роль географии в решении глобальных проблем человечества.		
		Практические занятия	-	
		Лабораторные занятия	-	
		Контрольные работы	-	
		Самостоятельная работа обучающихся	-	
Тематика курсовой работы (проекта) <i>(если предусмотрены)</i>			-	
Самостоятельная работа обучающихся над курсовой (проектом) <i>(если предусмотрены)</i>			-	
Промежуточная аттестация в форме дифференцированного зачета				
			Всего:	72

3. УСЛОВИЯ РЕАЛИЗАЦИИ ПРОГРАММЫ ДИСЦИПЛИНЫ

3.1. Для реализации программы дисциплины предусмотрены следующие специальные помещения:

кабинет Географии (аудитория № 34); оснащенный оборудованием:

«Политическая карта мира»,

карта «Животный и растительный мир».

Технические средства обучения:

Мультимедийный комплекс:

- ноутбук ACER AS; 5732ZG-443G25Mi15,6” WXGA ACB\Cam\$;

- видеопроектор ACER incorporated X113, Model PSV1301;

- проекционный экран.

3.2. Информационное обеспечение реализации программы

3.2.1. Основные источники:

1.1 Калуцков, В. Н. География России : учебник и практикум для среднего профессионального образования / В. Н. Калуцков. — 3-е изд., испр. и доп. — Москва : Издательство Юрайт, 2023. — 305 с. — (Профессиональное образование). — ISBN 978-5-534-16136-6. — Текст : электронный // Образовательная платформа Юрайт [сайт]. — URL: <https://urait.ru/bcode/530513> (дата обращения: 18.05.2023).

1.2. Симагин, Ю. А. Экономическая география и регионалистика : учебник для среднего профессионального образования / Ю. А. Симагин, А. В. Обыграйкин ; под редакцией Ю. А. Симагина. — 3-е изд., перераб. и доп. — Москва : Издательство Юрайт, 2023. — 487 с. — (Профессиональное образование). — ISBN 978-5-534-14989-0. — Текст : электронный // Образовательная платформа Юрайт [сайт]. — URL: <https://urait.ru/bcode/512211> (дата обращения: 22.05.2023).

3.2.2. Дополнительные источники:

1.1. Экономическая география : учебник и практикум для среднего профессионального образования / Я. Д. Вишняков [и др.] ; под общей редакцией Я. Д. Вишнякова. — Москва : Издательство Юрайт, 2023. — 595 с. — (Профессиональное образование). — ISBN 978-5-534-16614-9. — Текст : электронный // Образовательная платформа Юрайт [сайт]. — URL: <https://urait.ru/bcode/531378> (дата обращения: 18.05.2023).

1.2. География для колледжей : учебник и практикум для среднего профессионального образования / А. В. Коломиец [и др.] ; под редакцией А. В. Коломийца, А. А. Сафонова. — 3-е изд., перераб. и доп. — Москва : Издательство Юрайт, 2023. — 362 с. — (Профессиональное образование). — ISBN 978-5-534-16137-3. — Текст : электронный // Образовательная платформа Юрайт [сайт]. — URL: <https://urait.ru/bcode/530520> (дата обращения: 18.05.2023).

3.2.3. Перечень информационных технологий, используемых при осуществлении образовательного процесса по дисциплине, включая перечень программного обеспечения и информационных справочных систем

1. Электронно-библиотечная система издательства «Лань» [Электронный ресурс]. – Санкт-Петербург, 2020. – Режим доступа: <http://e.lanbook.com/>.

2. Электронно-библиотечная система «Университетская библиотека онлайн [Электронный ресурс]. – Москва, 2020. – Режим доступа: www.biblio-online.ru

3. Электронно-библиотечная система «ЭБС ЮРАЙТ [Электронный ресурс] : офиц. сайт. – 2020. – Режим доступа: <https://urait.ru/>

4. КОНТРОЛЬ И ОЦЕНКА РЕЗУЛЬТАТОВ ОСВОЕНИЯ ДИСЦИПЛИНЫ

Результаты обучения	Критерии оценки	Методы оценки
<p>• личностные:</p> <p>-сформированность ответственного отношения к обучению;</p> <p>-готовность и способность студентов к саморазвитию и самообразованию на основе мотивации к обучению и познанию;</p> <p>-сформированность целостного мировоззрения, соответствующего современному уровню развития географической науки и общественной практики;</p> <p>-сформированность основ саморазвития и самовоспитания в соответствии с общечеловеческими ценностями и идеалами гражданского общества;</p> <p>- готовность и способность к самостоятельной, творческой и ответственной деятельности;</p> <p>-сформированность экологического мышления, понимания влияния социально-экономических процессов на состояние природной и социальной среды; приобретение опыта эколого-направленной деятельности;</p> <p>-сформированность коммуникативной компетентности в общении и сотрудничестве со сверстниками и взрослыми в образовательной, общественно полезной, учебно-исследовательской, творческой и других видах деятельности;</p> <p>-умение ясно, точно, грамотно излагать свои мысли в устной и письменной речи, понимать смысл поставленной задачи, выстраивать аргументацию, приводить аргументы и контраргументы;</p> <p>-критичность мышления, владение первичными навыками анализа и критичной оценки получаемой информации;</p> <p>-креативность мышления, инициативность и находчивость;</p> <p>• метапредметные:</p> <p>-владение навыками познавательной, учебно-исследовательской и проектной деятельности, а также навыками разрешения проблем;</p> <p>-готовность и способность к самостоятельному поиску методов решения практических задач, применению различных методов познания;</p> <p>-умение ориентироваться в различных источниках географической информации, критически оценивать и интерпретировать информацию, получаемую из различных источников;</p> <p>-умение самостоятельно оценивать и принимать решения, определяющие стратегию поведения, с учетом гражданских и нравственных ценностей;</p> <p>-осознанное владение логическими действиями</p>	<p>«Отлично» - теоретическое содержание курса освоено полностью, без пробелов, умения сформированы, все предусмотренные программой учебные задания выполнены, качество их выполнения оценено высоко.</p> <p>«Хорошо» - теоретическое содержание курса освоено полностью, без пробелов, некоторые умения сформированы недостаточно, все предусмотренные программой учебные задания выполнены, некоторые виды заданий выполнены с ошибками.</p> <p>«Удовлетворительно» - теоретическое содержание курса освоено частично, но пробелы не носят существенного характера, необходимые умения работы с освоенным материалом в основном сформированы, большинство предусмотренных программой обучения учебных заданий выполнено, некоторые из выполненных заданий содержат ошибки.</p> <p>Оценка выполнения практических работ</p> <p>«Отлично» - теоретическое содержание курса освоено полностью, без пробелов, умения сформированы, все предусмотренные программой учебные задания выполнены, качество их выполнения оценено высоко.</p> <p>«Хорошо» - теоретическое содержание курса освоено полностью, без пробелов, некоторые умения</p>	<p>- устный опрос;</p> <p>- фронтальный опрос;</p> <p>- индивидуальный опрос;</p> <p>-проверка сообщения;</p> <p>-проверка таблицы;</p> <p>- тестирование</p> <p>- устный опрос;</p> <p>- фронтальный опрос;</p> <p>- индивидуальный опрос;</p> <p>-проверка сообщения;</p> <p>-проверка таблицы;</p>

<p>определения понятий, обобщения, установления аналогий, классификации на основе самостоятельного выбора оснований и критериев;</p> <p>-умение устанавливать причинно-следственные связи, строить рассуждение, умозаключение (индуктивное, дедуктивное и по аналогии) и делать аргументированные выводы;</p> <p>-представление о необходимости овладения географическими знаниями с целью формирования адекватного понимания особенностей развития современного мира;</p> <p>-понимание места и роли географии в системе наук; представление об обширных междисциплинарных связях географии;</p> <p>• предметные:</p> <p>-владение представлениями о современной географической науке, ее участии в решении важнейших проблем человечества;</p> <p>-владение географическим мышлением для определения географических аспектов природных, социально-экономических и экологических процессов и проблем;</p> <p>-сформированность системы комплексных социально ориентированных географических знаний о закономерностях развития природы, размещения населения и хозяйства, динамике и территориальных особенностях процессов, протекающих в географическом пространстве;</p> <p>-владение умениями проведения наблюдений за отдельными географическими объектами, процессами и явлениями, их изменениями в результате природных и антропогенных воздействий;</p> <p>-владение умениями использовать карты разного содержания для выявления закономерностей и тенденций, получения нового географического знания о природных социально-экономических и экологических процессах и явлениях;</p> <p>-владение умениями географического анализа и интерпретации разнообразной информации;</p> <p>-владение умениями применять географические знания для объяснения и оценки разнообразных явлений и процессов, самостоятельного оценивания уровня безопасности окружающей среды, адаптации к изменению ее условий;</p> <p>-сформированность представлений и знаний об основных проблемах взаимодействия природы и общества, о природных и социально-экономических аспектах экологических проблем.</p>	<p>сформированы недостаточно, все предусмотренные программой учебные задания выполнены, некоторые виды заданий выполнены с ошибками.</p> <p>«Удовлетворительно» - теоретическое содержание курса освоено частично, но пробелы не носят существенного характера, необходимые умения работы с освоенным материалом в основном сформированы, большинство предусмотренных программой обучения учебных заданий выполнено, некоторые из выполненных заданий содержат ошибки.</p>	<p>- тестирование</p> <p>- устный опрос;</p> <p>- фронтальный опрос;</p> <p>- индивидуальный опрос;</p> <p>-проверка сообщения;</p> <p>-проверка таблицы;</p> <p>- тестирование</p> <p>дифференцированный зачет в форме тестирования</p>
---	--	--

